


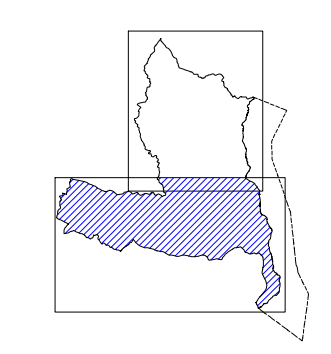
Regione Piemonte  
**COMUNE DI CANNOBIO**  
 Provincia del Verbano Cusio Ossola

# PIANO REGOLATORE GENERALE COMUNALE



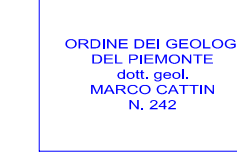
## REVISIONE

Adozione Progetto Definitivo D.C.C. n. 71 del 18.10.2008 e D.C.C. n. 9 del 29.01.2009  
 Adozione Progetto Preliminare elaborato su controdeduzioni regionali D.C.C. n. 26 del 15.06.2010  
 Adozione Progetto Definitivo elaborato su controdeduzioni regionali D.C.C. n. 41 del 22.09.2010  
 Approvazione D.G.R. n. del



**SUD:**  
 Carta della localizzazione dati storici dei  
 dissesti reperiti  
 Scala 1:10.000



Studio Geologico Associato  
 Bossalini dr. Germano & Cattin dr. Marco  
 Via Marzabotto n°26, 28845 Domodossola -VB-  
 Tel/fax: 0324/243689  
 email: marco.cattin@geologiapiemonte.it



TAV.  
**7b**

FILE: Aggiornamento Settembre 2008

### LEGENDA

-  Eventi di piena, rottura argini, esondazioni.
-  Smottamenti, frane, riattivazioni o paleofrane, dissesti.