


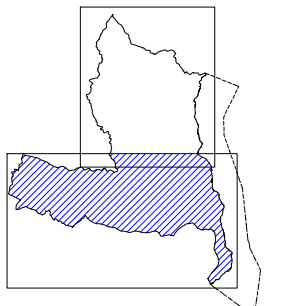
Regione Piemonte
COMUNE DI CANNOBIO
 Provincia del Verbano Cusio Ossola

PIANO REGOLATORE GENERALE COMUNALE



REVISIONE

Adozione Progetto Definitivo D.C.C. n. 71 del 18.10.2008 e D.C.C. n. 9 del 29.01.2009
 Adozione Progetto Preliminare elaborato su controdeduzioni regionali D.C.C. n. 26 del 15.06.2010
 Adozione Progetto Definitivo rielaborato su controdeduzioni regionali D.C.C. n. 41 del 22.09.2010
 Approvazione D.G.R. n. del
 Il Sindaco Il Segretario Comunale Il Responsabile del procedimento



SUD:
 Carta delle opere di difesa idrauliche censite e
 del reticolo demaniale
 Scala 1:10.000


Studio Geologico Associato
 Bossalini dr. Germano & Cattin dr. Marco
 Via Marzabotto n°26, 28845 Domodossola -VB-
 Tel/fax: 0324/243689
 email: marco.cattin@geologiapiemonte.it

GRUPPO DEI GEOLGICI
 DEL PIEMONTE
 BOSSALINI GERMANO
 MARCO CATTIN
 PIEMONTE

TAV.
5b

FILE: Aggiornamento Settembre 2008

-  Soglia di fondo
- OPERA LONGITUDINALE**
-  Argine
-  Canalizzazione
- DIFESA DI SPONDA**
-  Muro
-  Scogliera
- ALTRE OPERE**
-  Ponte
-  Attraversamento e guado

ALTRI SIMBOLI UTILIZZATI
 Reticolo demaniale