


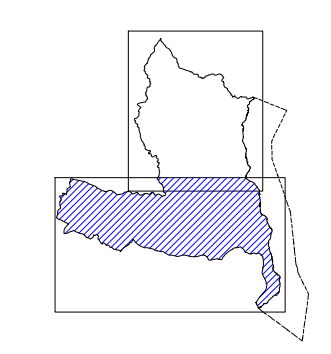
Regione Piemonte
COMUNE DI CANNOBIO
 Provincia del Verbano Cusio Ossola

PIANO REGOLATORE GENERALE COMUNALE



REVISIONE

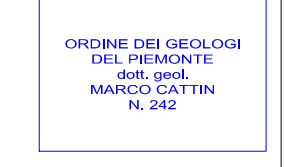
Adozione Progetto Definitivo D.C.C. n. 71 del 18.10.2008 e D.C.C. n. 9 del 29.01.2009
 Adozione Progetto Preliminare relaborato su controdeduzioni regionali D.C.C. n. 26 del 15.06.2010
 Adozione Progetto Definitivo relaborato su controdeduzioni regionali D.C.C. n. 41 del 22.09.2010
 Approvazione D.G.R. n. del
 Il Sindaco Il Segretario Comunale Il Responsabile del procedimento



SUD:
 Carta dell'acclività

Scala 1:10.000

Studio Geologico Associato
 Bossalini dr. Germano & Cattin dr. Marco
 Via Marzabotto n°26, 28845 Domodossola -VB-
 Tel/fax: 0324/243689
 email: marco.cattin@geologiapiemonte.it



TAV.
4b

FILE: Aggiornamento Settembre 2008

- >35° Acclività molto elevata
- 25°-35° Acclività elevata
- 15°-25° Acclività media
- 0°-15° Acclività bassa