


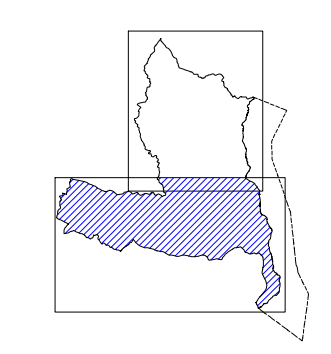
Regione Piemonte
COMUNE DI CANNOBIO
 Provincia del Verbano Cusio Ossola

PIANO REGOLATORE GENERALE COMUNALE



REVISIONE

Adozione Progetto Definitivo D.C.C. n. 71 del 18.10.2008 e D.C.C. n. 9 del 29.01.2009
 Adozione Progetto Preliminare elaborato su controdichiarazioni regionali D.C.C. n. 26 del 15.06.2010
 Adozione Progetto Definitivo elaborato su controdichiarazioni regionali D.C.C. n. 41 del 22.09.2010
 Approvazione D.G.R. n. del

















Il Sindaco Il Segretario Comunale Il Responsabile del procedimento

SUD:
 Carta idrologica
 Scala 1:10.000

Studio Geologico Associato
 Bossalini dr. Germano & Cattin dr. Marco
 Via Marzabotto n°26, 28845 Domodossola -VB-
 Tel/fax: 0324/243689
 email: marco.cattin@geologiapiemonte.it

TAV.
2b

FILE: Aggiornamento Settembre 2008

- LEGENDA**
-  Delimitazione dei bacini idrografici e loro numero identificativo
 -  Asta fluviale
 -  Rogge dismesse
 -  Impluvio potenzialmente attivo in concomitanza con eventi meteorologici caratterizzati da piogge intense (ricavato da base catastale)
 -  Numerazione di riferimento delle fonti di approvvigionamento
 -  Sorgente (*)
 -  Delimitazione fascia di rispetto della sorgente
 -  Pozzo attivo
 -  Delimitazione zona di rispetto di 200 m (ex D.P.R. 236/88 s.m.i.)
 -  Pozzo dismesso
 -  Fasce di rispetto dei pozzi ridelimitate (ex D.P.R. 236/88 s.m.i.)
 -  Delimitazione zona di tutela assoluta
 -  Delimitazione zona di rispetto ristretta
 -  Delimitazione zona di rispetto allargata

(*) Posizione ricavata da: "Stato di consistenza della rete idrica, delle fonti di approvvigionamento e degli impianti a servizio del capoluogo e delle frazioni del Comune di Cannobio" S.I.C.E.A. Società Italiana Costruzione Esercizio Acquedotti S.p.a., 1995.)